

US Highway 17

From the DeSoto County Line to Sweetwater Rd./CR 634
 Hardee County
 FPID No. 414547-1-32-01



Design Project Newsletter

Volume 2
 February, 2013

www.fdotus17projects.com

Improvements Coming to US 17

FDOT is developing a project to expand this five mile segment to four lanes. During construction, crews will widen the existing bridge over Charlie Creek, build a new two-lane bridge over Charlie Creek Overflow, and reconstruct the existing two lanes. Crews also will build new two-lane bridges over Charlie Creek and Charlie Creek Overflow and construct two new travel lanes. A 64-foot grass median will separate northbound and southbound lanes. Improvements include new roadside drainage swales and stormwater ponds to manage water running off of the roadway. Driveways may be modified in location and slope to accommodate the new alignment and higher proposed roadway, however property owners will still have access to US 17. The right-of-way acquisition (purchase of additional land needed to build the project) phase for this project began in July 2012.

Public Meeting Scheduled for March 14, 2013

The FDOT will hold a public meeting at the Hardee County AgriCivic Center (515 Civic Center Drive, Wauchula, FL 33873) on March 14, 2013. Representatives will be available from 5:00 P.M. to 6:30 P.M. to answer any questions about the upcoming project.



SCAN FOR A MAP TO THE MEETING LOCATION

Proposed Median Openings

Full Median Openings – northbound/southbound left turn lanes from US 17 to side streets and left turn opportunities from them onto US 17:

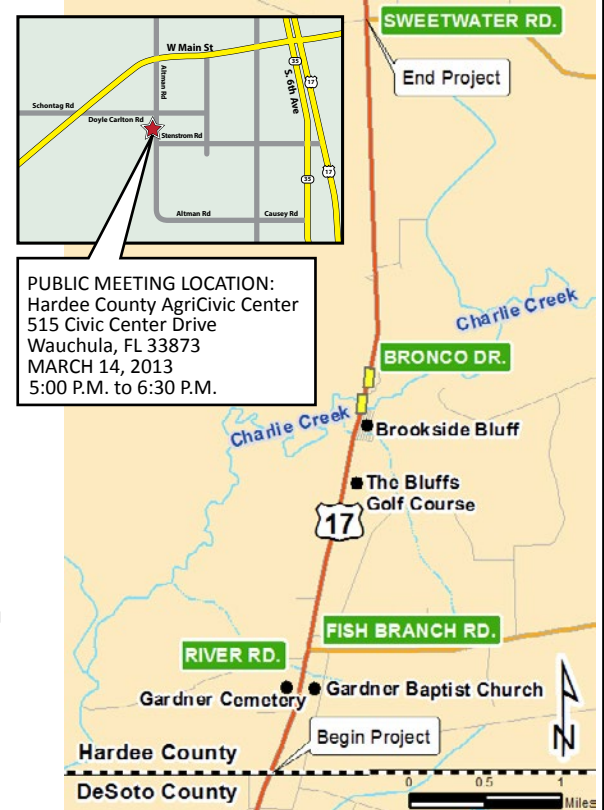
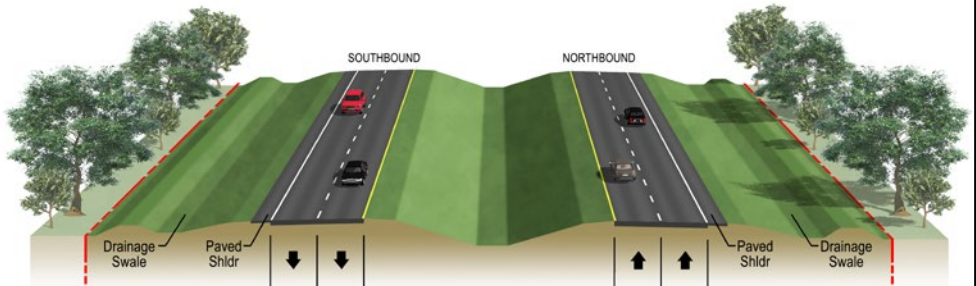
- Tennessee Street (existing to remain)
- Bluffs Golf Course
- Bronco Drive
- Oak Lane
- Brookside Bluff Entrance
- Sweetwater Rd (CR 634) (existing to remain)
- Fish Branch Road
- Private Drive at 7045 US 17 S.

Directional Median Opening – northbound left turn lane from US 17 to:

- Secure Public Storage Entrance

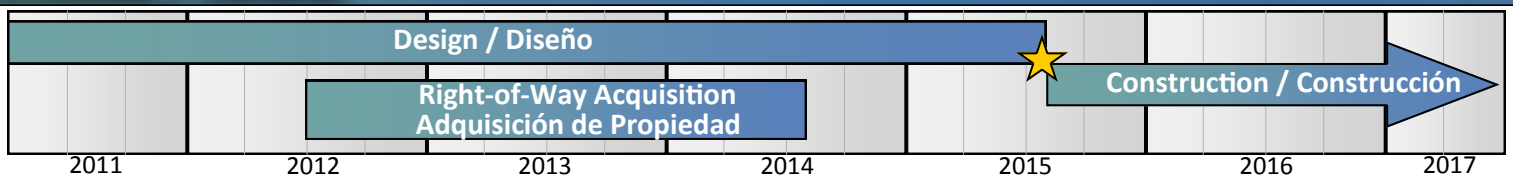
Directional Median Opening – southbound left turn lane from US 17 to:

- WZZS Radio Station (106.9 The Bull)



PUBLIC MEETING LOCATION:
 Hardee County AgriCivic Center
 515 Civic Center Drive
 Wauchula, FL 33873
 MARCH 14, 2013
 5:00 P.M. to 6:30 P.M.

Schedule / Horario



Public Involvement

The Florida Department of Transportation's goal is to inform the community about the project design, encourage a positive and open dialogue between the public and the project team and to address questions.

Find out more about the US 17 Design Project by logging onto the US 17 Corridor web site at www.fdotus17projects.com.

You can also contact the project team via the web site, which will be updated as new information becomes available.

Project Contact

The Florida Department of Transportation is interested in your comments and questions. We are also available to meet with your group or neighborhood association. If you have questions regarding this project, or would like to schedule a meeting, please contact the FDOT Project Manager, Ray Porter, at:

US 17 Design Project
 ATTN: Ray Porter
 Florida Department of Transportation
 P.O. Box 1249
 Bartow, FL 33831



Phone: 863-519-2484 / E-mail: Jray.Porter@dot.state.fl.us

www.fdotus17projects.com

US Highway 17

Desde el Borde del Condado de DeSoto hasta la Carretera Sweetwater/CR634
Condado de Hardee
FPID No. 414547-1-32-01



www.fdotUS17projects.com

Proyecto de Diseño

Boletín

Volumen 2
Febrero, 2013

Mejoras que vienen a la ruta US 17

FDOT se encuentra desarrollando un proyecto para expandir este segmento de cinco millas a cuatro carriles. Durante la construcción, el equipo de trabajo ampliará el puente que se encuentra actualmente sobre Charlie Creek, construirá un nuevo puente de dos carriles sobre Charlie Creek Overflow y reconstruirá los dos carriles ya existentes. También se construirán puentes de dos carriles sobre Charlie Creek y Charlie Creek Overflow y dos nuevos carriles de circulación. Una mediana de 64 pies separará los carriles en dirección al norte de los que van hacia el sur. Las obras incluirán la instalación de alcantarillas de drenaje nuevas a los lados de la ruta y estanques pluviales para manejar el agua corriendo de la carretera. Es posible que las entradas de vehículos sean modificadas en su ubicación e inclinación para ubicar la nueva alineación y mayor altura de la ruta. Sin embargo, los propietarios tendrán acceso a la US 17. La fase de adquisición del derecho de vía (compra de tierras necesarias para llevar a cabo el proyecto) comenzó en julio de 2012.

Reunión pública programada para el 14 de marzo de 2013

FDOT llevará a cabo una reunión pública el 14 de marzo de 2013 en el AgriCivic Center del Condado de Hardee (515 Civic Center Drive, Wauchula, FL 33873). Representantes estarán disponibles entre las 5:00 P.M. y las 6:30 P.M. para contestar cualquier pregunta sobre el proyecto.

Aperturas de Mediana Propuesta

Aperturas de Medianas Completas – carriles hacia el norte y sur para virar a la izquierda desde US 17 hacia calles laterales y desde las calles laterales hacia US 17

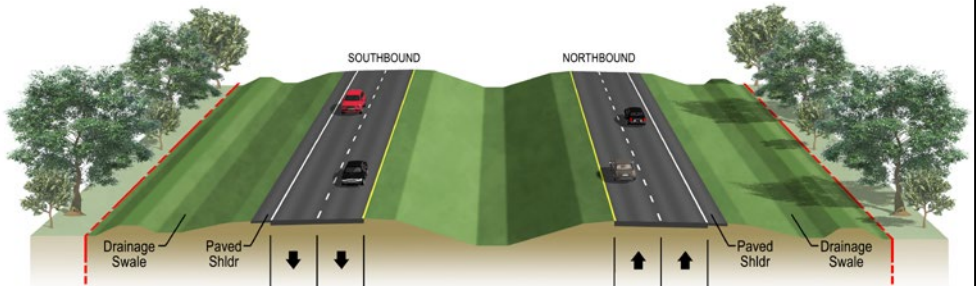
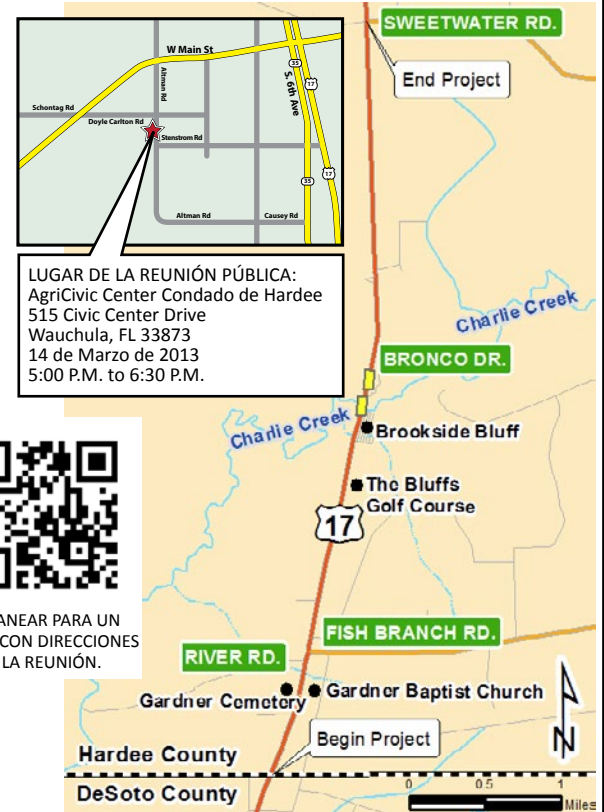
- Tennessee Street
- Entrada a Brookside Bluff
- Sweetwater Rd (CR 634)
- Oak Lane
- Entrada Privada en 7045 US 17 S.
- Bronco Drive
- Fish Branch Road
- Campo de Golf Bluffs

Apertura de Medianas Direccionales – carril hacia el norte para virar a la izquierda desde US 17 a:

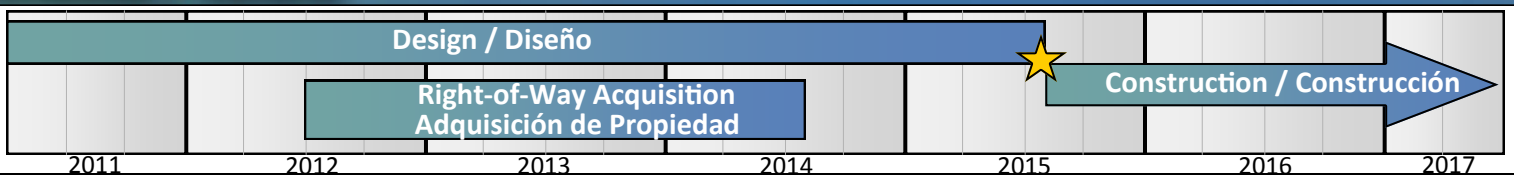
- Entrada a Secure Public Storage

Apertura de Medianas Direccionales – carril hacia el sur para virar a la izquierda desde US 17 a:

- Estación de Radio WZZS (106.9 The Bull)



Schedule / Horario



Participación Pública

El objetivo del Departamento de Transporte de la Florida es informar a la comunidad sobre el diseño del proyecto, fomentar un diálogo positivo y abierto entre el público y el equipo del proyecto y contestar preguntas.

Obtenga más información sobre el proyecto de diseño de la ruta US 17 ingresando a la página cibernética www.fdotus17projects.com.

También puede comunicarse con el equipo del proyecto usando la página cibernética, la cual será actualizada según nueva información esta disponible.

www.fdotus17projects.com

Contacto del Proyecto

El Departamento de Transporte de la Florida está interesado en sus comentarios y preguntas. También estamos disponibles para reunirnos con su grupo o asociación de vecinos. Si tiene alguna pregunta sobre este proyecto, o quisiera programar una reunión, por favor comuníquese con el director del proyecto para FDOT, Ray Porter, al:

US 17 Design Project
ATTN: Ray Porter
Florida Department of Transportation
P.O. Box 1249
Bartow, FL 33831

Teléfono: 863-519-2484 / Correo electrónico: Jray.Porter@dot.state.fl.us

